

Kartlegging og verdsetting av friluftslivsområde i Giske kommune



Sluttrapport frå arbeidsgruppe

Valderøya, 29.01.16

Torill Valderhaug
folkehelsekoordinator

Leslie Bjørkelund
kulturkonsulent

Robert Sørli
oppmålingsingeniør

Frode Elias Synnes
einingsleiar kultur og miljø

I kommunen sin samfunnsdel 2014 – 2026 har Giske kommune valt fire satsingsområde der Giske kommune skal:

- vere ein god plass å bu – der alle vil bu
- ha gode levekår
- vere ein god næringskommune
- ha eit rikt kulturliv

Gjennomgåande perspektiv er at vi skal:

- fremje god folkehelse
- legge til rette for universell utforming og tilgjenge for alle
- legge til rett for god oppvekst for barn og unge
- ha fokus på energisparing og reinare miljø
- ha låg risiko og sårbarheit (ROS)»

Kartlegging og verdisetting av eksisterande friluftsområde er med på å bygge opp under desse satsingane og perspektiva.

I april 2015 vart det nedsett ei gruppe som skulle arbeide med kartlegging og verdisetting av eksisterande friluftsområder i Giske kommune. Denne kartlegginga er ein del av kommunen sitt arbeid med ny arealdel av kommuneplanen, og gjeld berre eksisterande område brukt til friluftsliv. Dette inkluderer m.a. slike område:

- Badeplassar
- Båutfartsområde
- Dykkeområde
- Fiskeplassar
- Fjøreområde
- Leikeplassar
- Kiting
- Klatring / buldring
- Ridestiar
- Turstiar og –vegar
- Ulike område for opphald og leik.

Etablerte idrettsanlegg som anlegga til Giske hestesportsklubb, Giske motorsportsklubb og idrettslaga vart ikkje registrert. Unntaket er området der Giske golfklubb held til i dag. Dette fordi området har landskapstrekk som er ein god kvalitet for friluftslivet.

Kartlegginga og verdisettinga er utført etter rettleiar frå Miljødirektoratet, «Kartlegging og verdisetting av friluftsområder».

<http://www.miljodirektoratet.no/Documents/publikasjoner/M98/M98.pdf>

Kartlegginga er ei rein friluftskartlegging der ein ikkje har tatt omsyn til eigartilhøve, interessekonflikter eller anna. Vedlagt følgjer kart og appendiks for kvar øy. Dette viser kva område som er registrert og kva verdi området har fått. Verdien er ei «oppsummering» av ulike verdisettingskriterier som er nytta. Verdisettingskriteria er henta frå Miljødirektoratet sin rettleiar, og vert omtala i neste avsnitt.

Innhaldet i kartlegginga

Områda er avgrensa i kart og kategorisert etter type bruk. Deretter er areala verdisetta etter ein verdissetingsskala og verdissetingskriterie i medhald av nemnde rettleiar frå Miljødirektoratet.

Følgjande verdiskala og verdissetingskriterie er brukt:

Verdi	Skala
A Svært viktig friluftslivsområde	Bruksfrekvens = 4,5 eller Regionale / nasjonale brukarar 4,5 eller Opplevingskvalitetar =5 eller Symbolverdi = 5 eller Funksjon = 5 eller Egnetheit = 5 eller Tilrettelegging =5 eller ein generell høg skåre
B Viktig friluftslivsområde	Bruksfrekvens = 3 eller Regional / nasjonal bruk 3 eller Opplevingskvalitetar = 3,4 eller Symbolverdi = 3,4 eller Funksjon = 3,4 eller Egnetheit = 3,4 eller Tilrettelegging = 3,4 eller ein generell middels skåre
C Registrert friluftslivsområde	Bruksfrekvens =2 eller Regional / nasjonal bruk 2 eller Opplevingskvalitetar = 2 eller Symbolverdi = 2 eller Funksjon = 2 eller Egnetheit = 2 eller Tilrettelegging = 2 eller ein generell lav skåre
D Ikkje klassifisert friluftslivsområde	Område som ikkje blir verdsett som A, B eller C.

Verdissetings- kriterium		1	2	3	4	5
Brukarfrekvens	Kor stor er dagens bruksfrekvens?	Liten	Noe	Middels	Ganske stor	Stor
Regionale og nasjonale brukarar	Blir området brukt av personar som ikkje er lokale?	Aldri	Nesten aldri	Middels	Ganske ofte	Ofte
Opplevingskvalitetar	Har området spesielle natur- eller kulturhistoriske opplevingskvalitetar?	Ingen	Litt	Middels	Ganske mange	Mange

	Har området eit spesielt landskap?					
Symbolverdi	Har området ein spesiell symbolverdi?	Ingen	Litt	Middels	Ganske stor	Stor
Funksjon	Har området ein spesiell funksjon (tilkomstzone, korridor, parkeringsplass el.)?	Ikkje spesiell funksjon	Noko spesiell funksjon	Middels funksjons	Ganske spesiell funksjon	Spesiell funksjon
Egnethet	Er området spesielt godt eigna for ein eller fleire enkeltaktivitetar som det ikkje fins like gode alternative område til?	Dårleg	Ganske dårleg	Middels	Ganske godt	Godt
Tilrettelegging	Er området tilrettelagt for spesielle aktivitetar eller grupper?	Ikkje til rettelagt	Litt til rettelagt	Middels tilrettelagt	Ganske godt tilrettelagt	Høg grad av til rettelagging
Kunnskapsverdiar	Er området eigna i undervisningssamanheng eller har området spesielle natur- eller kulturvitskapelege kvalitetar?	Få	Ganske få	Middels	Ganske mange	Mange
Inngrep	Er området inngrepsfritt?	Utbygd	Ganske utbygd	Middels	Ganske inngrepsfritt	Inngrepsfritt
Tilgjengelegheit	Er tilgjengelegheita god, eller kan den bli god?	Dårleg	Ganske dårleg	Middels	Ganske god	God

Denne rapporten er å sjå på som eit viktig innspel til drøftinga rundt framtidig arealbruk.

Det er første gong Giske kommune gjer ei slik kartlegging. Nøyaktigheita varierer og må kunne seiast å vere «grov», så her trengs ei meir detaljert kartfesting. Etablerte turveggar og turstiar burde for eksempel vore gått opp slik at vi kunne få GPS-registrert koordinatane. Vi ser det som naturleg og heilt nødvendig med ei ny registrering og verdisetting ved neste rullering / revidering av arealdelen. Då vil vi anbefale å hente meir informasjon frå «Naturbasen».

I utmark har detaljnivået vore mindre enn i meir tettbygde strok. Ved framtidige areal- og reguleringsplanar er det nødvendig å gjere ei meir detaljert vurdering som ivaretek friluftinteressene som er med i denne kartlegginga / verdisettinga.

Kartlegginga er ikkje å sjå som eit innspel for å stoppe utbygging, men heller å gi eit betre grunnlag for gode avgjerder. Sjølv om kartlegginga er «grov», vil den kunne bidra til at ein meir systematisk får sett lys på friluftsiinteressene i arealforvaltninga. For best muleg resultat bør denne verdisettinga brukast aktivt ved all planlegging.

Arbeid framover

Vi vil kome med slike råd til vidare arbeid:

- Bruk av friluftskartlegginga som informasjonsgrunnlag skal innarbeidast i kommunen sine interne saksbehandlingsrutinar.
- Følgjande må innarbeidast i føresegnene i kommuneplanens arealdel: der planområdet omfattar registrerte friluftsområde, så skal det bli gjort greie for korleis friluftslivsiinteressene blir berørt, kva som er vurdert og kva som er prioritert ved val av løysingar.
Dette betyr at område med verdi:
 - **A skal sikrast** etter plan- og bygningslova. Det bør avsettast ei omsynssone rundt desse slik at friluftsiinteressene ikkje vert forringa ved framtidig arealomdisponering. Avbøtande tiltak kan vere aktuelt etter nøye vurdering.
 - **B bør få sterk sikring** og må vurderast i plansamanheng. Det bør avsettast ei omsynssone rundt desse slik at friluftsiinteressene ikkje vert forringa ved framtidig arealomdisponering. Avbøtande tiltak kan vere aktuelt.
 - **C** så skal friluftsiinteressene vurderast. Avbøtande tiltak er aktuelt.
 - **D** så bør friluftsiinteressene vurderast. Avbøtande tiltak er aktuelt.
- Vi anbefalar at kommunen vel slike strategiar for friluftslivet og friluftsiinteressene i arealplanen:
 - Sikre grønne korridorar mellom fjell og fjøre, via bustadområda.
 - Sikre tilkomst til og opphald i strandsona.
 - Sikre at det er maksimalt 500 meter frå bustad til turområde.
 - Eit sterkt vern av 100 meters beltet langs alle øyane.
 - Sikre Tursti i 100 meters beltet rundt Valderøya.
- Turveg langs fjellfoten Valderøya slik dei har gjort på Godøya. Her går steingard i mange delar av området rundt Valderøya som viser overgang mellom innmark og utmark. Nokre delar er kanskje utbygd allereie, men dette må kartleggast nærare ved nærare detaljering av turtraséen. Vi anbefalar at det i arealplanen blir lagt inn ein grønkorridor for å sikre mulegheitene for denne vegen. Området ved gamle Skjong barneskule og Demma. Vi anbefalar at området blir sikra som eit friområde, vatnet / demma inkludert. I dag framstår området som eit friområde med stiar, eit vassmiljø med opplevingskvalitetar og parkeringsplass. Det er viktig for å sikre tilkomst til fjellet via Leitaskaret og Skjongskaret, og utbygging må sjåast i heilskap. Ev. bustadbygging må gjerast skånsomt for å ikkje redusere kvaliteten på friområdet.
- Den gjennomførte kartfestinga og verdisettinga bør reviderast samstundes med revidering av arealdelen. Dette vil sikre oppdatering av kunnskap og betre grunnlag for framtidige vurderingar og avgjerder.

Kort om arbeidet

Friluftsrådet for Ålesund og omland ved Geir Haugli har vore sterkt involvert i arbeidet med kartfestinga av eksisterande friluftsområde. Grappa har hatt dialog med representantar frå FAU og idrettslaget på kvar øy. Det er første gongen vi gjer denne kartlegginga. Som nevt vert denne kartlegginga ikkje so detaljert som den ideelt sett bør vere. Dette er å sjå som ein start, der ein kan auke detaljeringa ved framtidige revideringar. (noko som gjer at vi ikkje har klart å gå så detaljert som det ideelt sett burde vore gjort.)

I arbeidet har vi brukt Miljødirektoratet sin rettleiar M98-2013 «Kartlegging og verdsetting av friluftslivsområder»

<http://www.miljodirektoratet.no/Documents/publikasjoner/M98/M98.pdf>

Giske kommune valde å følgje denne rettleiaren fordi det gav mulighet til å søke midlar til gjennomføring av kartlegginga. Giske kommune var ei av fire kommunar i fylket som fekk prosjektmidlar frå statsmidlar via fylkeskommunen til dette arbeidet. I tillegg vil det frå 2018 vere eit krav frå Miljødirektoratet at ein ved søknad om statlege midlar til sikring av friluftsområde har gjort ei kartlegging og verdisetting av friluftsområde. I slike statlege sikra friluftsområde vil ein ha mulighet til å søke statlege midlar til tilrettelegging.

Fulgte prinsipp:


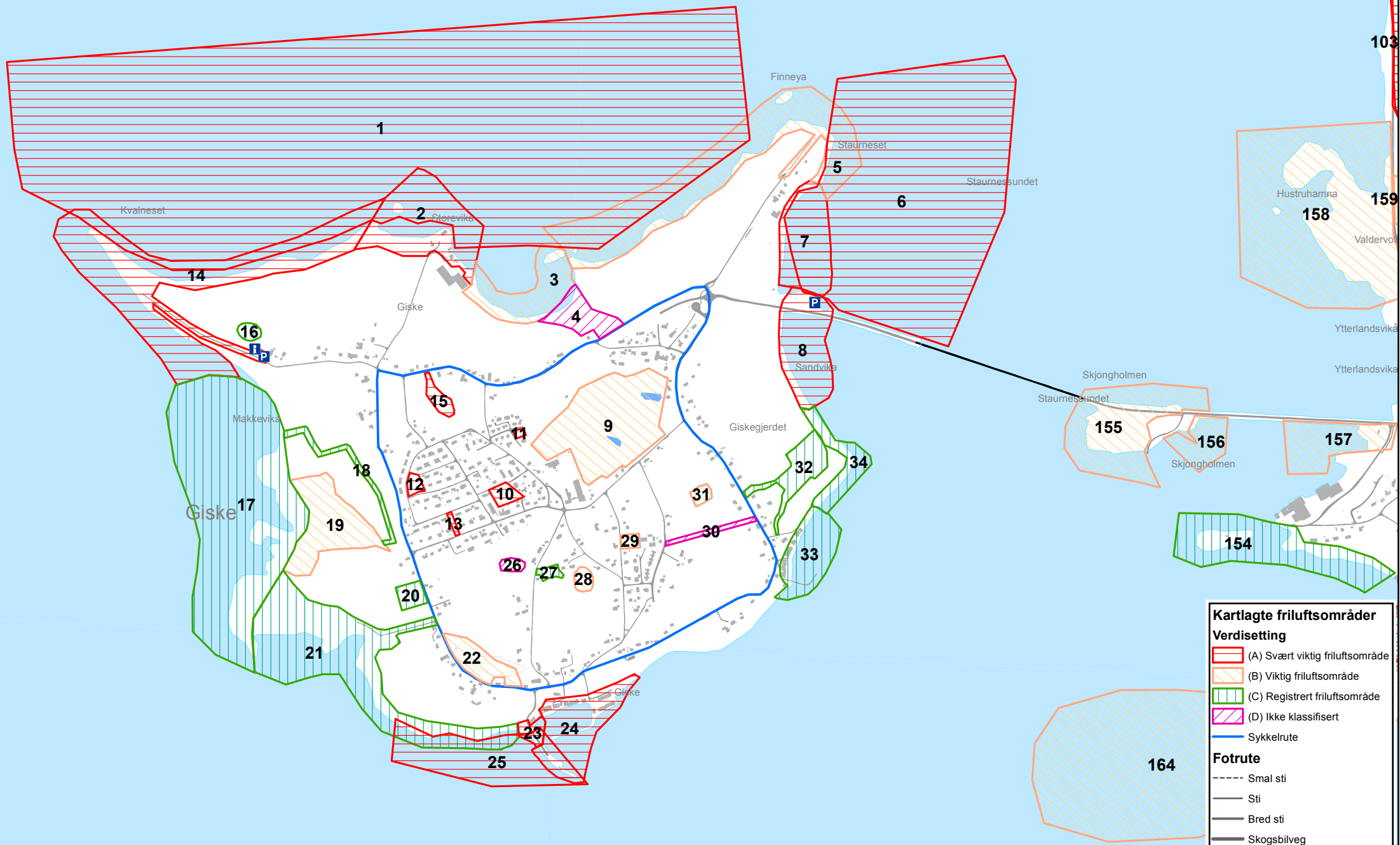
- Vi har hatt fokus på friluftsliv, og forsøkt å ikkje ta inn andre vurderingar som 100-meters beltet, grunneigarar etc. Erfaringa frå andre kommunar tilseier at det er viktig å ha på «skylappane». Dette er også viktig for å unngå ei «politisering» av arbeidet noko som er politikarane sitt ansvar.
- Avgrensing av områda i utmark (strandsone m.m.) er gjord tilfeldig av registrator. Ein må m.a.o. ikkje ta avgrensinga for endeleg. I tettbygde strøk derimot har ein gjort ei litt meir konkret vurdering, men heller ikkje der er avgrensinga endeleg. Dette må ev gjerast i samband med reguleringsplanar o.l.
- Leikeplassar. Ein del er registrert, men vi veit at der fins mange fleire. Dette må registrerast som eit eige prosjekt, og koplast opp mot utfordringane med korleis ta vare på og forvalte eksisterande leikeplassar.
- Alle område som du treng båt for å kome til, blir definert som «Utfartsområde», t.d. Erkna, Hestholmen, Kjøholmen, Rossholmen, Storholmen og Uksebåsen.
- Namnefastsetjing: øynamn – stadnamn ev himmelretning eller nummer, t.d. Giske – Gjerdesanden N.
- Så lenge ikkje områda er ein del av ein offentleg plan godkjent av Giske kommunestyre, så har vi sett «Nei» i fane for KS-godkjenning.

Vedlegg

- Kart over alle øyane
- Appendiks: informasjon om friluftsområda




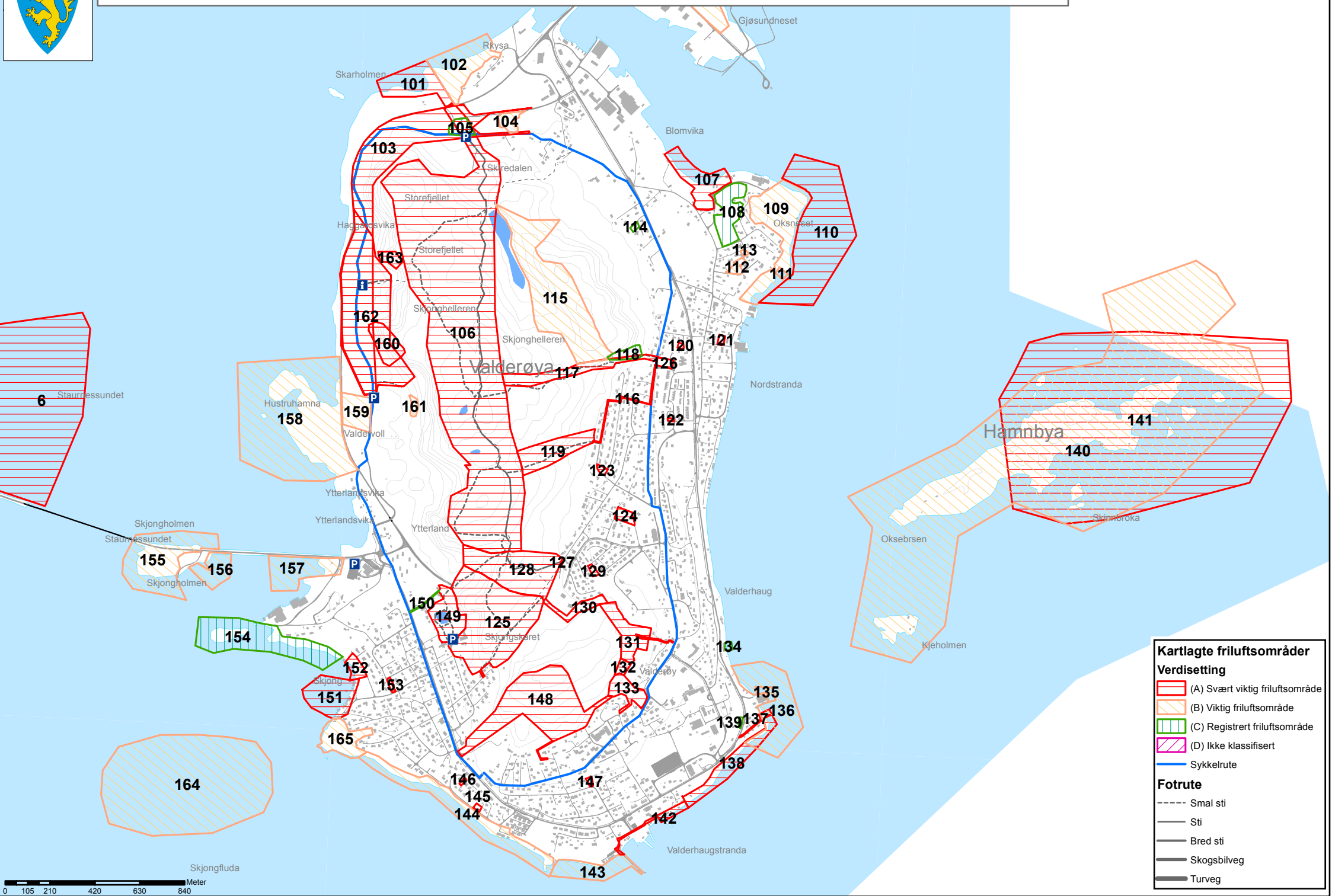
KARTLEGGING OG VERDISSETTING AV FRILUFTSOMRÅDER I GISKE KOMMUNE



Kartlagte friluftsområder	
Verdisetting	
	(A) Svært viktig friluftsområde
	(B) Viktig friluftsområde
	(C) Registrert friluftsområde
	(D) Ikke klassifisert
	Sykkelrute
Fotrute	
	Smal sti
	Sti
	Bred sti
	Skogsbilveg
	Turveg

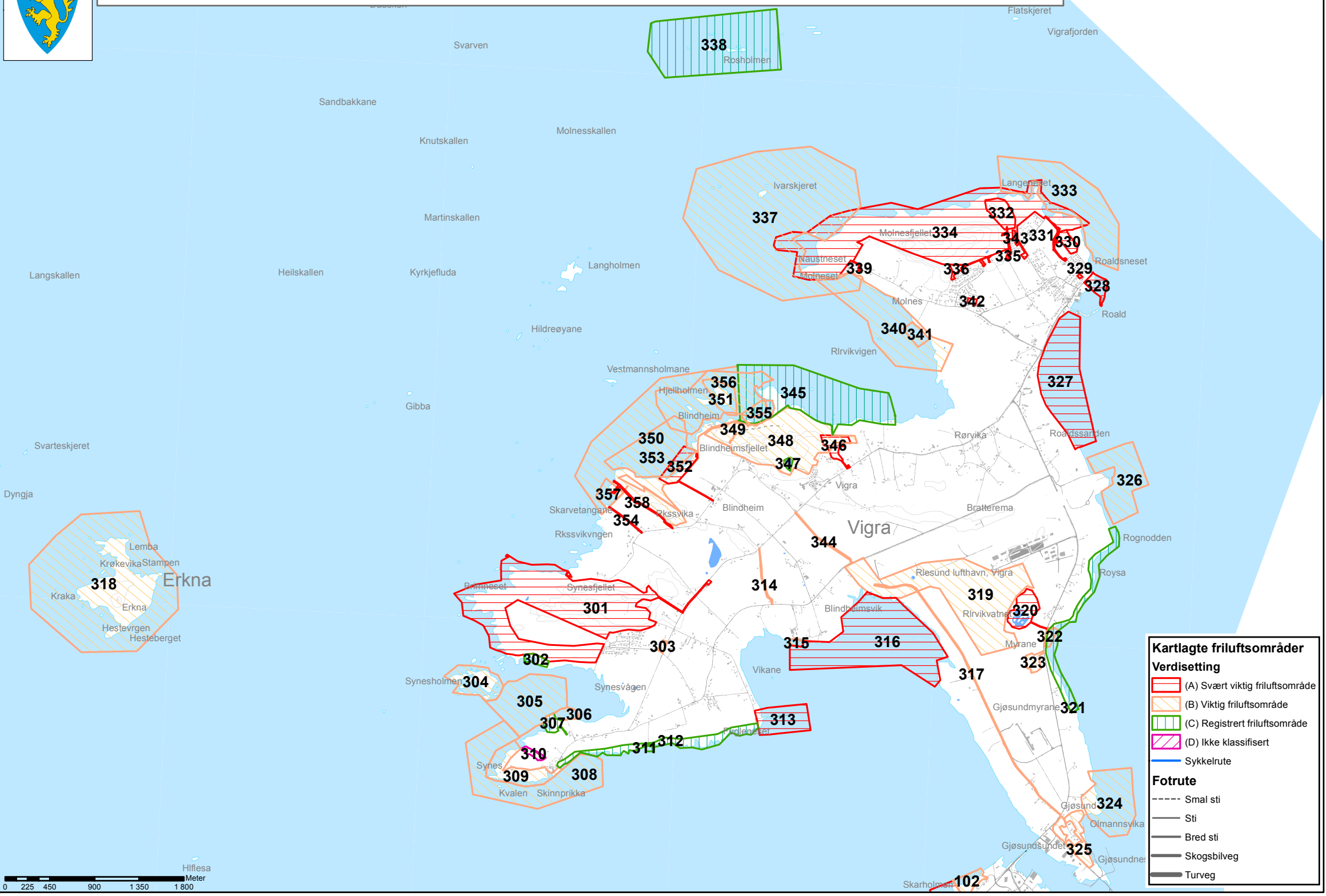


KARTLEGGING OG VERDISETTING AV FRILUFTSOMRÅDER I GISKE KOMMUNE





KARTLEGGING OG VERDISSETTING AV FRILUFTSOMRÅDER I GISKE KOMMUNE



Kartlagte friluftsområder

Verdisetting


- (A) Svært viktig friluftsområde
- (B) Viktig friluftsområde
- (C) Registrert friluftsområde
- (D) Ikke klassifisert

Fotroute

- Smal sti
- Sti
- Bred sti
- Skogsbilveg
- Turveg

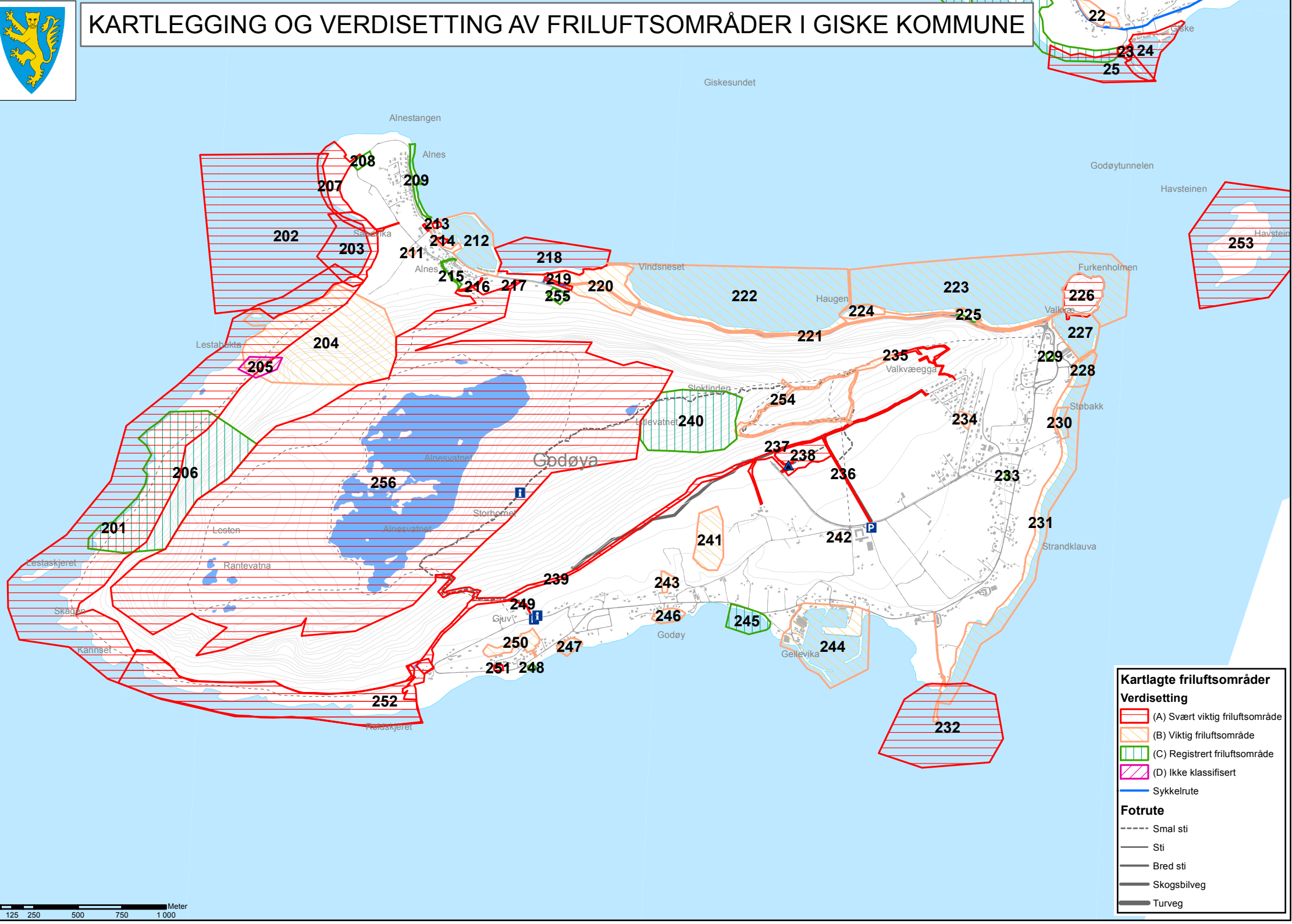
Sykkelrute

- Sykkelrute





KARTLEGGING OG VERDISSETTING AV FRILUFTSOMRÅDER I GISKE KOMMUNE

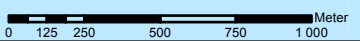


Kartlagte friluftsområder
Verdisetting

- (A) Svært viktig friluftsområde
- (B) Viktig friluftsområde
- (C) Registrert friluftsområde
- (D) Ikke klassifisert

Sykkelrute
— Sykkelrute

Fotrute
- - - - Smal sti
— Sti
— Bred sti
— Skogsbilveg
— Turveg



GISKE - FRILUFTSOMRÅDER

lokald	omraadenavn	omraadetype	verdi	brukerrekvens	regnasjbrukere	opplevseskval	symbolverdi	funksjon	egnet	tilrettelegging	lunnskapsverdi	innrep	tilgjengelighet	omraadebeskr	verdisetting	ksgodkjent	iskommentar
1	Giske - Kvalneset - Staurneset	Andre friluftsområder (AF)	(A) SvÅ;rt viktig friluftsområde	3 - Middels	5 - Ofte			5 - Spesiell funksjon	5 - Godt					Kiting, Snorkling, Padling, Bading Badeområde, Friluftsområde (tur i fjå, ra m.m.), Kiting, kiterane gÅr ut frÅ området nÅ;rt studioet, Konserterområde mot syd.	FÅ kitere vs turgÅrar. Likevel viktig for kiterane sidan dei har Å aktuelle område i regionen. Kiterane gÅr ut frÅ Å ygdshanna.	Nei	
2	Giske - Å ygdssanden	Leke- og rekreasjonsområde (LR)	(A) SvÅ;rt viktig friluftsområde	4 - Ganske stor	4 - Ganske ofte		4 - Ganske stor	5 - Spesiell funksjon	5 - Godt	2 - Litt tilrettelagt						Nei	
3	Giske - Å ygdshanna (bukta)	Leke- og rekreasjonsområde (LR)	(B) Viktig friluftsområde	2 - Noe	2 - Nesten aldri	4 - Ganske mange		3 - Middels funksjon	3 - Middels	2 - Litt tilrettelagt			2 - Ganske dÅrlig	Langgrunn strand. Rikt liv i fjå, ra. Litt bading i nordaustre del. Fugleliv. Viktig område for tilkomst vestover mot Kvalneset og austover mot Staurneset.	Område i vest er vanskeleg framkommeleg og lite egna for bading. Stranda i aust er ein del brukt av lokale.	Nei	
4	Giske - Jobakkane	Leke- og rekreasjonsområde (LR)	(D) Ikke klassifisert	2 - Noe	1 - Aldri			2 - Noe spesiell funksjon						Akebakke. Lokal informant seier at det er hevd/adkomst til stranda i dette området		Nei	
5	Giske - Å ygdshanna-Staurneset	Strandsonen (SS)	(B) Viktig friluftsområde	3 - Middels	2 - Nesten aldri	4 - Ganske mange	2 - Litt	1 - Ikke spesiell funksjon	3 - Middels	1 - Ikke tilrettelagt	3 - Middels	4 - Ganske inngrepsfritt	2 - Ganske dÅrlig	Strander og turområde. Variert kvalitet på st.	Noe brukt av lokale turgÅrar	Nei	
6	Giske - Staurneset - Gjerdesanden	(A) SvÅ;rt viktig friluftsområde	5 - Stor	4 - Ganske ofte	3 - Middels			5 - Spesiell funksjon	5 - Godt				4 - Ganske inngrepsfritt	Kiting.		Nei	
7	Giske - Gjerdesanden N	Leke- og rekreasjonsområde (LR)	(A) SvÅ;rt viktig friluftsområde	4 - Ganske stor	5 - Ofte	4 - Ganske mange	3 - Middels	4 - Ganske spesiell funksjon		2 - Litt tilrettelagt		1 - FÅ		Badestrand. Vindutsatt. Blir brukt til vindsurfing. Tilkomst til turområdet frÅ Staurneset og ut til Kvalneset.		Ja	Vedtatt samfunnsplan seier at området skal sikrast for offentlig bruk.
8	Giske - Gjerdesanden S	Leke- og rekreasjonsområde (LR)	(A) SvÅ;rt viktig friluftsområde	5 - Stor	4 - Ganske ofte	4 - Ganske mange	4 - Ganske stor	4 - Ganske spesiell funksjon						Badestrand. Brukast mykje av folk frÅ regionen / Å. lesund / valderÅ, ra m.m.		Ja	Vedtatt samfunnsplan seier at området skal sikrast for offentlig bruk.
9	Giske - Giskemyrane	SÅ;rtige kvalitetsområder (SK)	(B) Viktig friluftsområde	2 - Noe		3 - Middels	2 - Litt	4 - Ganske spesiell funksjon						Ornitologi/fugletting/undervisning. Stor naturverdi. Potensiale for naturopplevelser.		Nei	
10	Giske - Hundremeterskogen	Leke- og rekreasjonsområde (LR)	(A) SvÅ;rt viktig friluftsområde	4 - Ganske stor	1 - Aldri	4 - Ganske mange	2 - Litt	2 - Noe spesiell funksjon	4 - Ganske godt	3 - Middels tilrettelagt	4 - Ganske mange		5 - God	Strander og turområde. Variert kvalitet på st.		Nei	
11	Giske - Lekeplass	Leke- og rekreasjonsområde (LR)	(A) SvÅ;rt viktig friluftsområde							5 - HÅ, grad av tilrettelegging				Friområde. Lek. Regulert.		Ja	Regulert til friområde
12	Giske - Lekeområde Eirkeigen	Leke- og rekreasjonsområde (LR)	(A) SvÅ;rt viktig friluftsområde	4 - Ganske stor						2 - Litt tilrettelagt				Blir hevda vere litt "park-aktig". Friområde.		Ja	Reguleringsplan.
13	Giske - Lekeplass	Leke- og rekreasjonsområde (LR)	(A) SvÅ;rt viktig friluftsområde					4 - Ganske spesiell funksjon	5 - Godt					Opparbeida kommunal lekeplass		Ja	Regulert som lekeplass
14	Giske - Kvalneset	Strandsonen (SS)	(A) SvÅ;rt viktig friluftsområde	5 - Stor	5 - Ofte	5 - Mange	4 - Ganske stor	4 - Ganske spesiell funksjon	4 - Ganske godt	4 - Ganske godt tilrettelagt	5 - Mange	4 - Ganske inngrepsfritt	5 - God	Ufhartsområde i naturreservat. Fugleliv inkl hytte for fugletting. Tilrettelagt turveg og parkeringsplass.		Nei	
15	Giske - Svehaugen	Leke- og rekreasjonsområde (LR)	(A) SvÅ;rt viktig friluftsområde	4 - Ganske stor					4 - Ganske godt			5 - Inngrepsfritt	4 - Ganske god	BarnetrÅkk 2013. Brukast av skule og delvis barnehagen. Klatre/kyve. Berg.		Nei	
16	Giske - LarsÅ, yla	Leke- og rekreasjonsområde (LR)	(C) Registrert friluftsområde											Islagt pytt om vinteren. SÅ, ytebane.		Nei	
17	Giske - Makkevika	Strandsonen (SS)	(C) Registrert friluftsområde	2 - Noe	3 - Middels	3 - Middels					5 - Mange	5 - Inngrepsfritt	2 - Ganske dÅrlig	Naturreservat, fugleliv, fint for padling. Tur i fjå, ra.		Nei	
18	Giske - Turveg 2	Andre friluftsområder (AF)	(C) Registrert friluftsområde											BarnetrÅkk 2013. Tursti.		Nei	
19	Giske - Jonnyskogen	Leke- og rekreasjonsområde (LR)	(B) Viktig friluftsområde	3 - Middels		3 - Middels			4 - Ganske godt				4 - Ganske god	BarnetrÅkk 2013. JaktÅvrm. Hyttebygging. Stier.		Nei	
20	Giske - Vivianbakken	Leke- og rekreasjonsområde (LR)	(C) Registrert friluftsområde	3 - Middels					3 - Middels					BarnetrÅkk 2013. Akebakke. Ski. Hopp.		Nei	
21	Giske - Skarveneset	NÅ;rturtereng (NT)	(C) Registrert friluftsområde	2 - Noe	1 - Aldri	2 - Litt		1 - Ikke spesiell funksjon	2 - Ganske dÅrlig	1 - Ikke tilrettelagt				BarnetrÅkk 2013. Turområde (lokale), Padling / kajakk.		Nei	
22	Giske - Å rnebakken	Leke- og rekreasjonsområde (LR)	(B) Viktig friluftsområde	3 - Middels					4 - Ganske godt					Attgrodd / attpanta akebakke. HÅ, gaste punktet på Å, ra. Spannande. lekeområde. Brukes av SFO og barnehagen.		Nei	
23	Giske - Giskehamna badestrand	Leke- og rekreasjonsområde (LR)	(A) SvÅ;rt viktig friluftsområde	5 - Stor	1 - Aldri				5 - Godt				4 - Ganske god	Bading. Brukast mykje av lokale. Padling / kajakk.		Ja	
24	Giske - Giskehamna	Strandsonen (SS)	(A) SvÅ;rt viktig friluftsområde	5 - Stor	2 - Nesten aldri				5 - Godt					SmÅbÅthavn. Kommunal. Padling / kajakk.		Ja	Kommunal hamm.
25	Giske - Giskehamna dykking	Strandsonen (SS)	(A) SvÅ;rt viktig friluftsområde					5 - Spesiell funksjon	5 - Godt					Dykking.		Nei	
26	Giske - Lekeområde	Leke- og rekreasjonsområde (LR)	(D) Ikke klassifisert											Lekområde, barnehagen?	MÅ vurderast nÅ;rtare.	Nei	
27	Giske - Ginebakken	Leke- og rekreasjonsområde (LR)	(C) Registrert friluftsområde	2 - Noe					2 - Middels				3 - Middels	Barnehagen. Åking, ski		Nei	
28	Giske - BritanusÅ, yla	Leke- og rekreasjonsområde (LR)	(B) Viktig friluftsområde	3 - Middels					3 - Middels				3 - Middels	BarnetrÅkk 2013. SÅ, ytebane.		Nei	
29	Giske - Myrane	Leke- og rekreasjonsområde (LR)	(B) Viktig friluftsområde	3 - Middels									4 - Ganske god	NÅ;tlekeplass. Åbeid i gang med realisering.		Ja	Godkjent reguleringsplan.
30	Giske - tursti	GrÅ, nnkorridor (GK)	(D) Ikke klassifisert	2 - Noe										BarnetrÅkk 2013		Nei	
31	Giske - KinsensÅ, yla	Leke- og rekreasjonsområde (LR)	(B) Viktig friluftsområde	3 - Middels					4 - Ganske godt				4 - Ganske god	SÅ, ytebane		Nei	
32	Giske - Karibakkane	Leke- og rekreasjonsområde (LR)	(C) Registrert friluftsområde	3 - Middels					3 - Middels					Åking. Potensiale for sykkellÅ, yper. BarnetrÅkk 2013.		Nei	
33	Giske - Gjerdehamna	Andre friluftsområder (AF)	(C) Registrert friluftsområde	2 - Noe										Fiskenhamn. Kystverket. Bading.		Nei	
34	Giske - Gjerdehamna - Gjerdesanden	Leke- og rekreasjonsområde (LR)	(C) Registrert friluftsområde	2 - Noe		2 - Litt			2 - Ganske dÅrlig					Turområde. Fjå, re som brukast av lokale frÅ Gjerdehamna og fram til neset i aust.		Nei	

